



Balisage

Demi-circuit des bornes Partie haute

Distance : 16 Km Dénivelé : 515 m Temps de marche : 4h 45

Carte IGN TOP 25 3622 OT Montbéliard Vallée du Doubs

Départ : Blamont Place des Tilleuls

Attention ! Pièce d'identité obligatoire : sentier frontalier.

Partir en direction de l'église et de la maison de retraite, longer le mur et les anciennes fortifications, puis descendre à droite en suivant le balisage « liaison circuit des bornes » bleu et jaune sur 200 m.

1

A la rencontre du circuit des bornes :


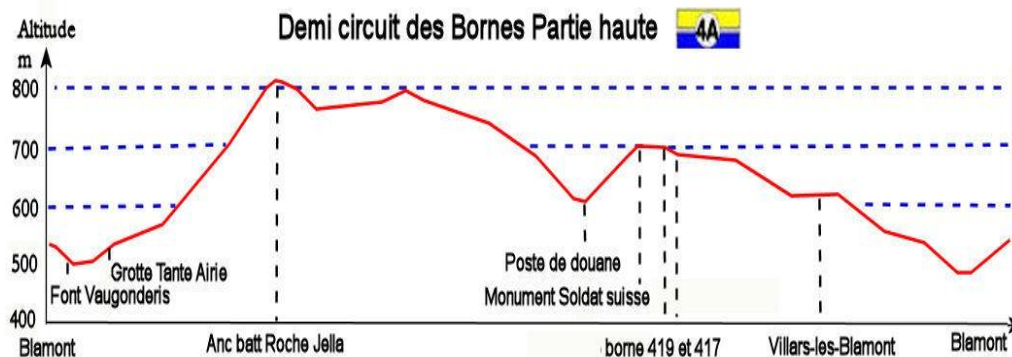
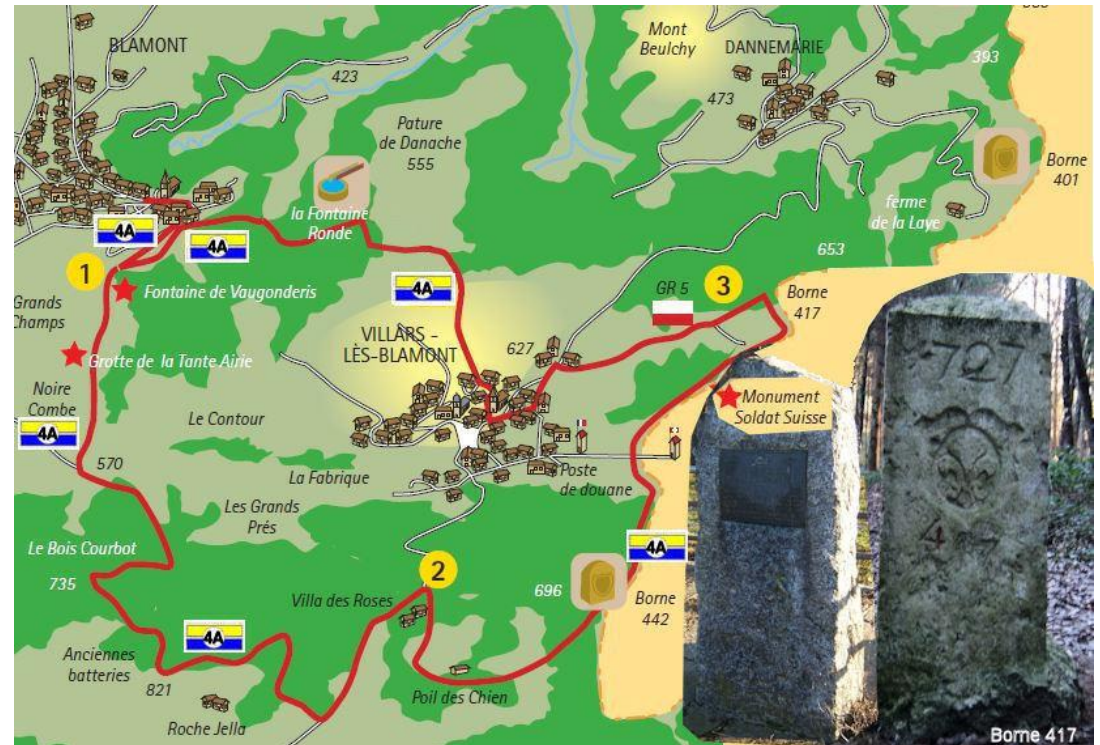
Partir à droite direction Tante Airie, le Lomont, La Roche Jella, Villa des Roses...

2

Suivre le balisage du circuit des bornes le long de la frontière. Descendre puis remonter jusqu'à la borne 417 où vous rencontrerez le circuit de l'Amitié N°3 et le GR5.

3

Prendre à gauche en direction de Villars les Blamont. Vers le Temple quitter le GR5, prendre à droite. Traverser la pâture de Danache par le haut. Arrivé sous Blamont, rencontrerez à nouveau le circuit des bornes N°4. Remonter sur la gauche puis, prendre à droite la liaison Blamont qui vous ramènera au point de départ .



Circuit balisé et entretenu par la Randonnée Hérimoncourtoise. Tél : 03 81 30 84 16
courriel : randonnee.herimoncourtoise@gmail.com